

הקו הכחול

מערכת תחבורה עתירת נוסעים



הצגה למועצת
העיר רחובות



על קצה המזלג - חברת נתיבי איילון



העדפת תחבורה ציבורית
והפחתת השימוש ברכב
הפרטי



מובילה פרויקטים תחבורתיים
רחבי היקף ותקציב במרחב
העירוני והמטרופוליני



חברה ממשלתית, זרוע
ביצועית של משרד התחבורה



**נתיבי
איילון** 
בכל דרך שתבחרו

מה יקרה אם לא נעשה כלום

60

דקות בדרכים נוספות בשנת 2030

850

מיליון שעות מבוזבזות

70

מיליארד ₪ הפסד כספי

2 פי

כבישים עמוסים בתוך 20 שנה

אז מה עושים?

יצירת אלטרנטיבה ראויה בתחבורה ציבורית



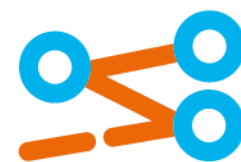
תחנות רכבת כבדה



נתיבים מהירים



מטרו



הסעת המונים



שבילי אופניים

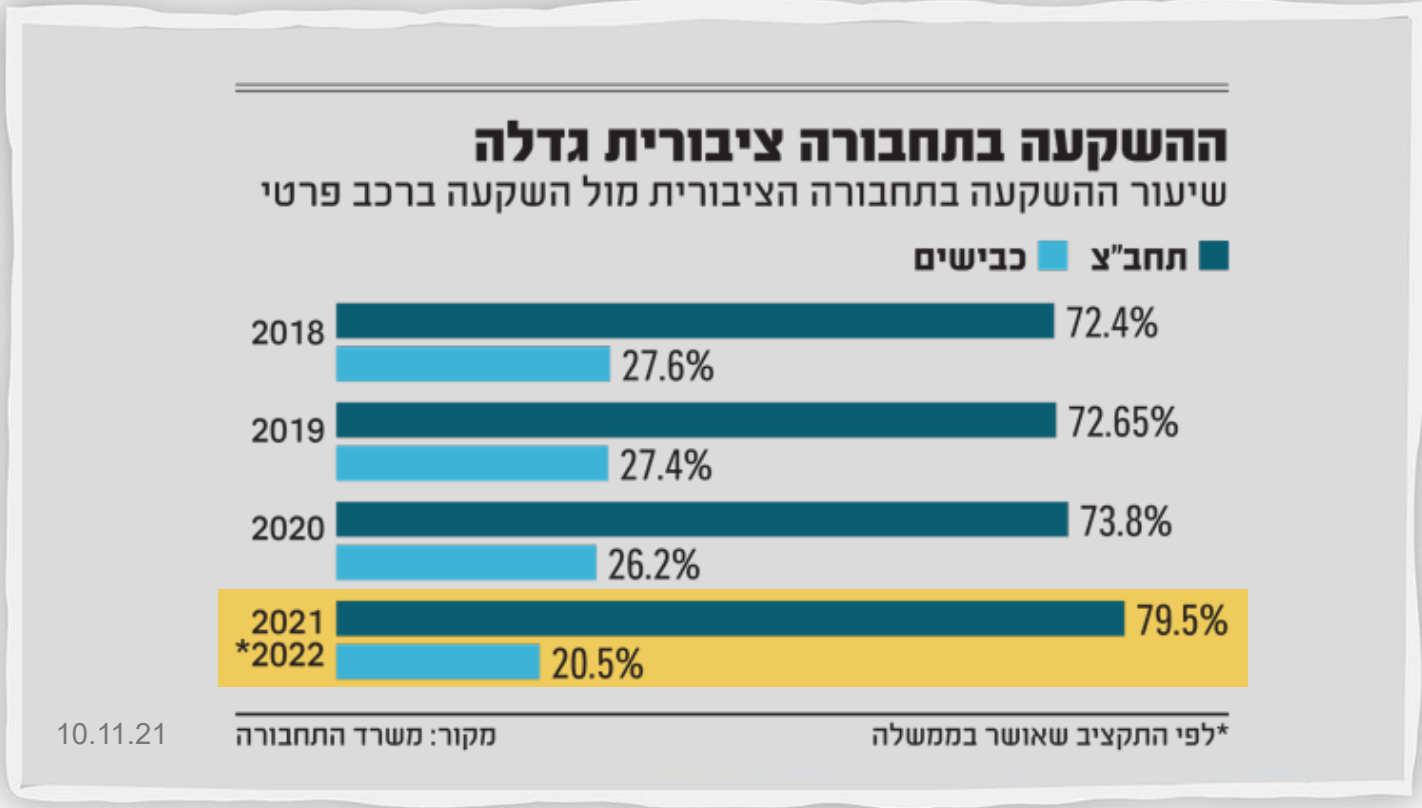


הרשת המטרופוליטנית

הקמת רשת משולבת של תחבורה ציבורית,
שתוביל אתכם לכל מקום שתבחרו בקלות ובנוחות.



ציטוטים מהתקשורת



אלובס
עיתון העסקים של ישראל



ציטוטים מהתקשורת

"...תוקצבה הקמתו של הקו הכחול בגוש דן שיפעל כמטרונית (BRT). הפרויקט נאמד ב-2 מיליארד שקל והוא יחבר את רחובות, נס ציונה וראשון לציון עד לצומת חולון. קווים אלו יתווספו לקו האדום, הירוק והסגול שיפעלו כרכבת קלה ונבנים כעת"



05.11.21

מקווים לשיפור בתחבורה הציבורית
(צילום: נדב אבס, שחר גולדשטיין, עידו ארז)

y net
יריעות אחרונות

מערכת מתע"ן - MTEV



Van Hool Equi.City 18 meter בלפסט, בירת צפון אירלנד

- רב קיבולת
- אמינות
- עיצוב ייחודי
- תחנות מתקדמות
- שירותי מידע משוכללים

מערכת מתע"ן - MTEV

181 ערים שונות ברחבי העולם

קנדה
נוסעים ליום: 503,407
ערים: 7
ק"מ: 246



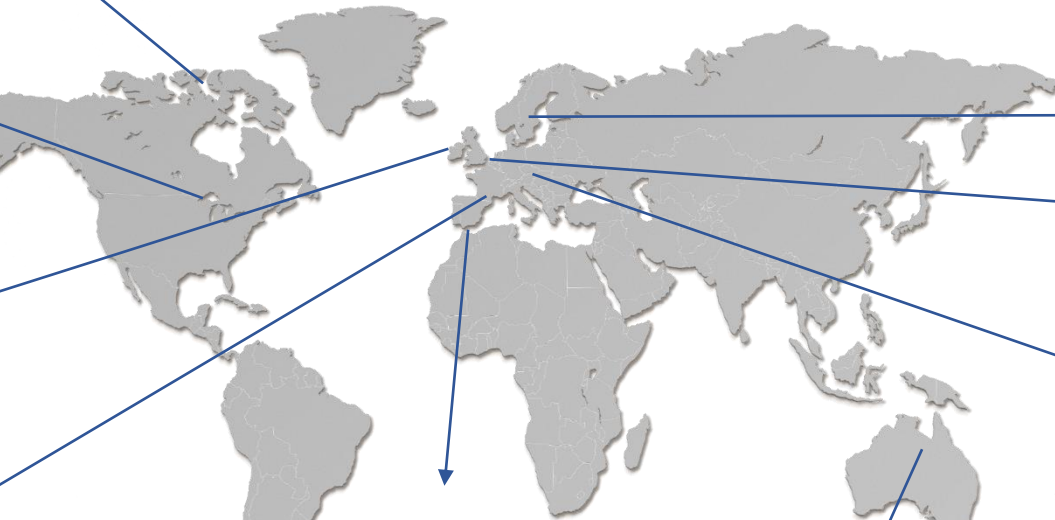
ארצות הברית
נוסעים ליום: 485,276
ערים: 14
ק"מ: 438



בריטניה
נוסעים ליום: 78,226
ערים: 7
ק"מ: 135



צרפת
נוסעים ליום: 457,919
ערים: 21
ק"מ: 342



שוודיה
נוסעים ליום: 100,000
ערים: 3
ק"מ: 96



הולנד
נוסעים ליום: 110,568
ערים: 5
ק"מ: 161



גרמניה
נוסעים ליום: 42,000
ערים: 2
ק"מ: 31



ספרד
נוסעים ליום: 30,867
ערים: 2
ק"מ: 15



אוסטרליה
נוסעים ליום: 413,300
ערים: 3
ק"מ: 90



ניו זילנד
נוסעים ליום: 22,900
ערים: 1
ק"מ: 6



זרז לצמיחה כלכלית



- גידול נלווה בתעסוקה
- תנועה גוברת באזורי המסחר
- יותר זמן בילוי באזורי הקניות

אמינות



- שעות פעילות נרחבות
- תדירות גבוהה (כל 5 דק')
- זמני נסיעה מהירים

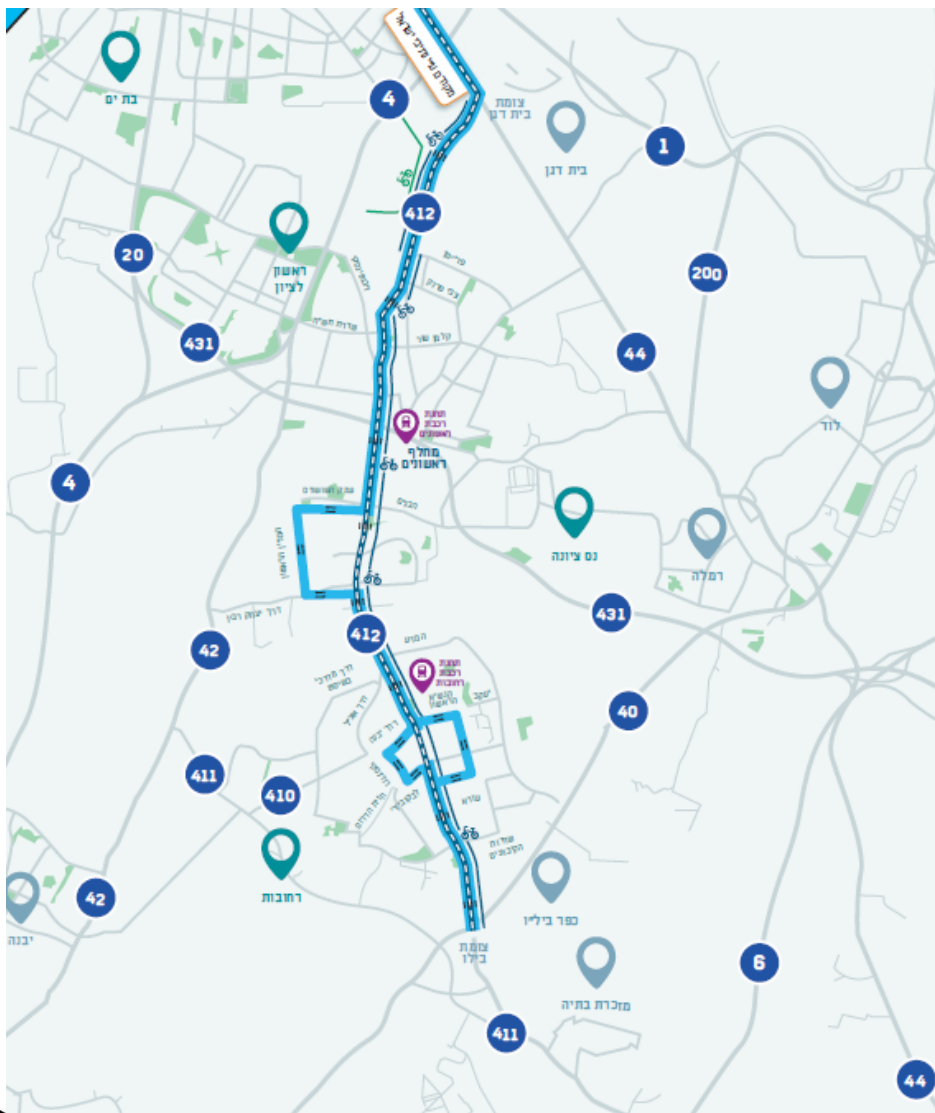
זמנים



- דיוק בלוחות זמנים
- מסלולים ייעודיים
- תיעדוף על ידי מערכת רמזורים

הקו הכחול בתוואי ציר 412

רחובות, נס ציונה, ראשון לציון



תחנות **44**

ק"מ אורך צירי העדפה (30 ק"מ לכל כיוון) **15**

ק"מ שביל אופניים **15**

אלף ביום, מספר הנוסעים הצפוי **77**

נוסעים, כל 5 דקות **180**

הקו הכחול / מעקף לרכב פרטי / שביל אופניים קיים/מתוכנן / שביל אופניים בסטנדרט אופני דן

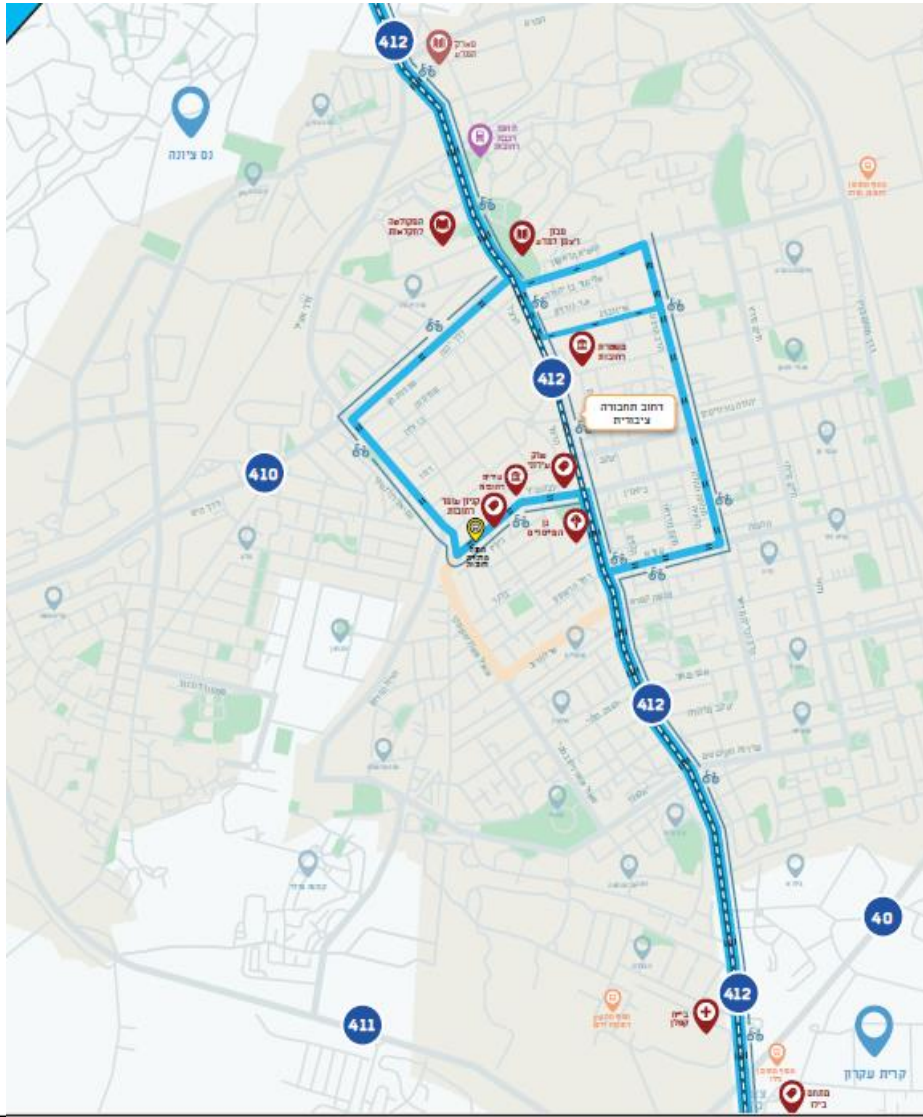
הקו הכחול ברחובות

צומת ביל"ו עד צומת המדע

12 תחנות

5 ק"מ אורך צירי העדפה (10 ק"מ לכל כיוון)

5 ק"מ שביל אופניים



- שביל אופניים מתוכנן
- תוואי הקו הכחול
- נתיב לרכב פרטי
- נתיב העדפה לתחבורה ציבורית בבחינה
- שביל אופניים מתוכנן



הקו הכחול בתחום העיר רחובות

במסגרת תכנית הפיתוח:



שדרוג המרחב הציבורי
פיתוח נופי לרבות
שתילת עצים בוגרים



תחנות חכמות
ונגישות



ציר העדפה מרכזי
והסדרת רחוב
תחבורה ציבורית



הטמנת רשת
החשמל



טיפול
בתשתיות
והסדרת ניקוז

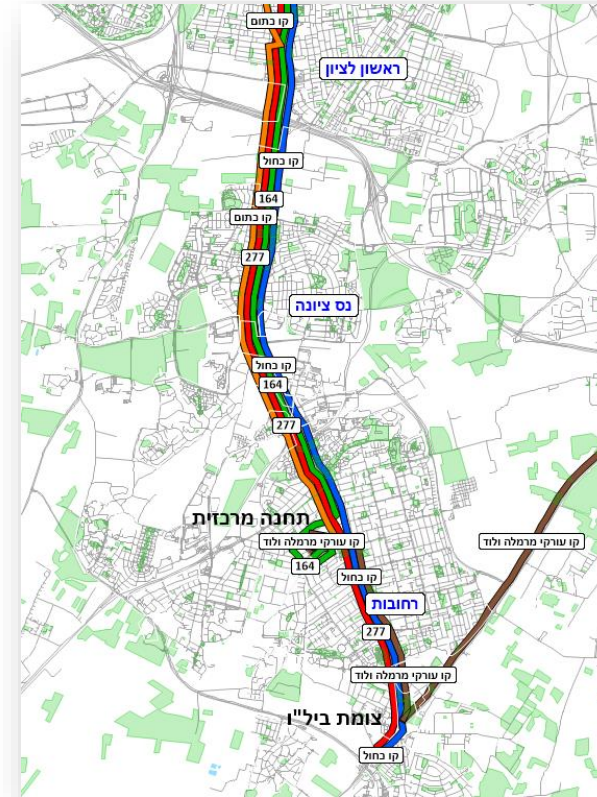
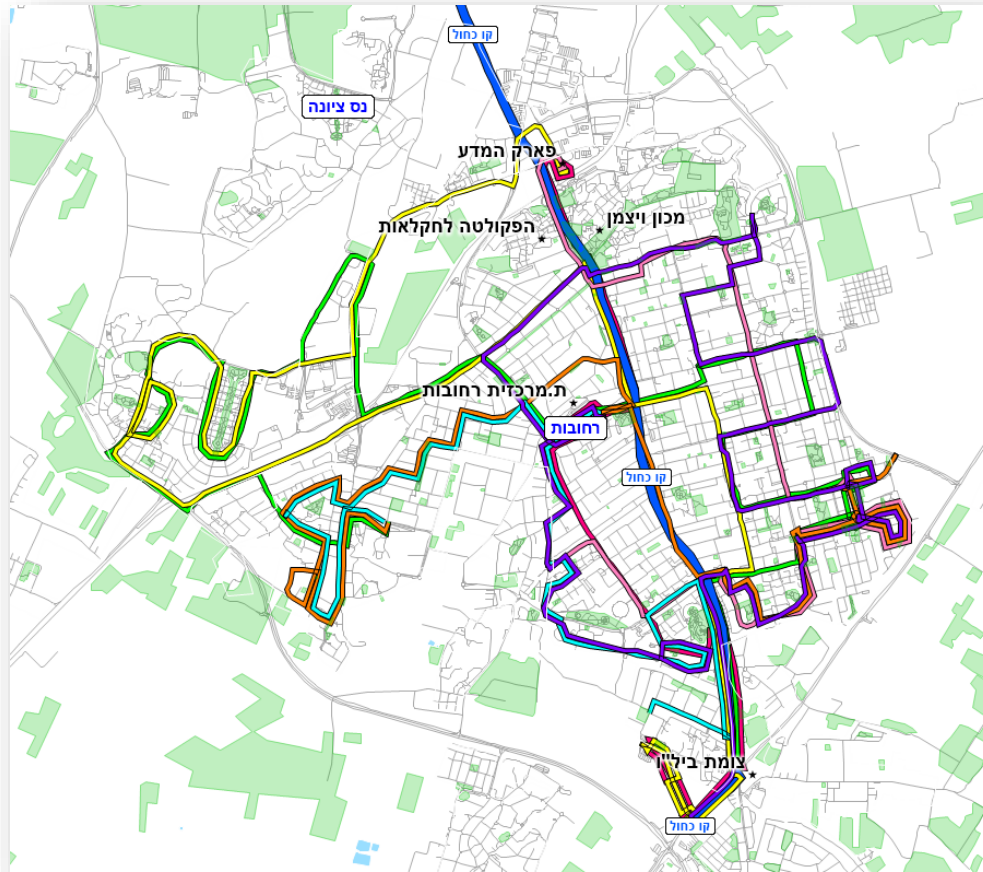


סלילת נתיבי
אופניים

מלי ₪ 200

אומדן הפרויקט ברחובות

תוכנית תפעולית תח"צ



- | | |
|--|---------------------|
| מסוף מע"ר בן צבי דרך ראשון לציון ונס ציונה | קו כחול |
| אזור תעשייה צפוני לוד | קו עורקי מרמלה ולוד |
| וולפסון דרך נס ציונה, ראשון לציון וחולון | קו כחול |
| פתח תקווה דרך נס ציונה וראשון לציון | קו 164 |
| רידינג דרך נס ציונה, ראשון לציון וחולון | קו 277 |

הקו הכחול - רחובות

חלוקה למקטעים

ציר 412:

- דרום
- מרכז
- צפון

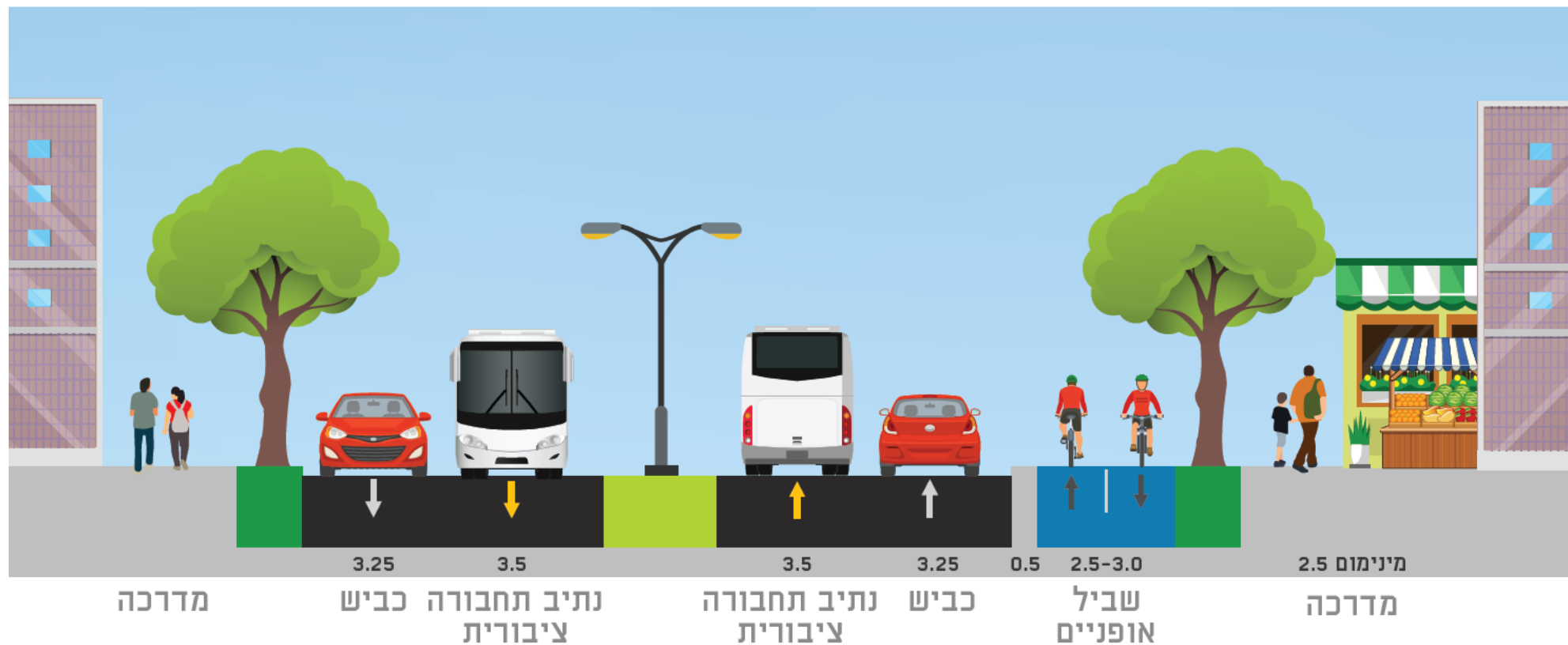
צירים משניים:

- מערב
- מזרח



חתך תנועה טיפוסי רחוב הרצל – רחובות

*פרט לרחוב תחבורה ציבורית




* החתך עשוי להשתנות עם ההתקדמות בתכנון

הדמיית צומת הרחובות הרצל – לבקוביץ' (מבט לצפון)

אחרי



לפני



הדמיית הקו הכחול – צומת הרחובות הרצל/לבקוביץ' מבט לצפון




הדמיית הקו הכחול – הרצל לכיוון שדרות הקיבוצים מבט לצפון



רחוב תחבורה ציבורית - הרצל

יתרונות



הפחתת זיהום
אוויר ורעש



נגישות למרכזי
העסקים העירוניים



רחוב נגיש ומוצל
(שתילת עצים בוגרים)



יצירת מרחב מארח



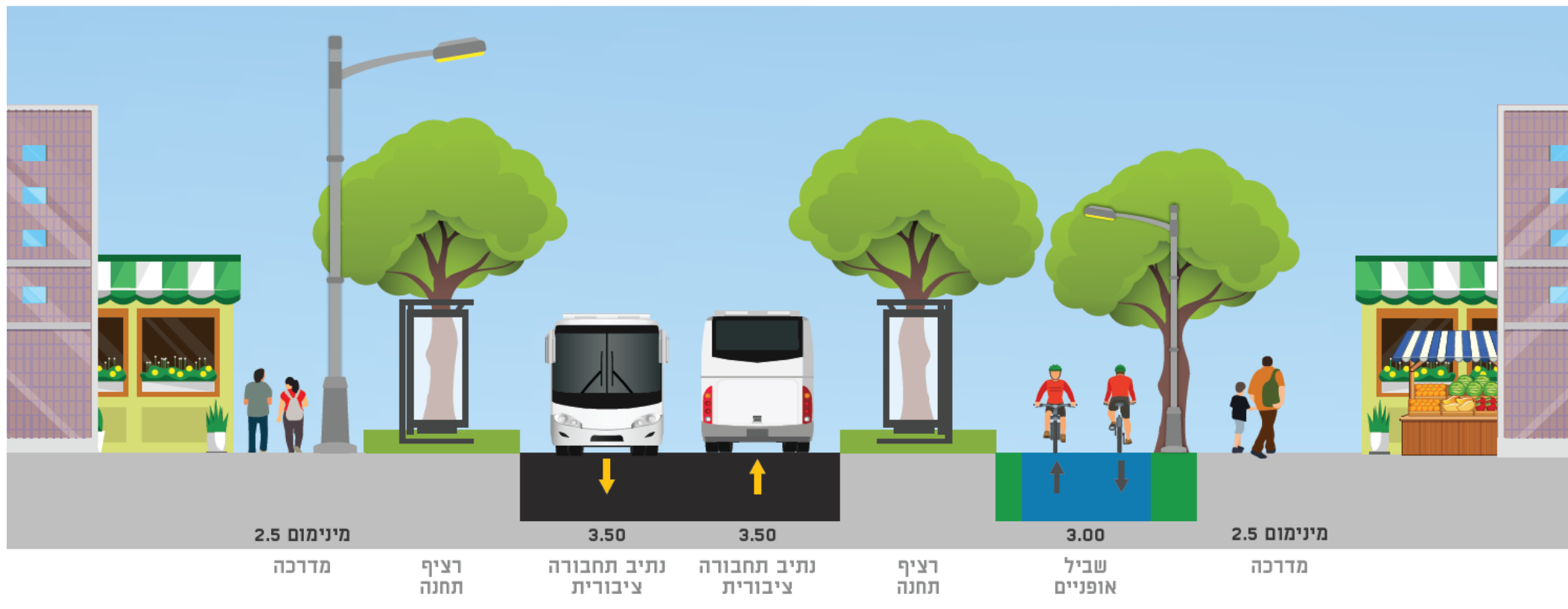
בטיחות



הליכתיות



חתך תנועה – רחוב תחבורה ציבורית רחובות



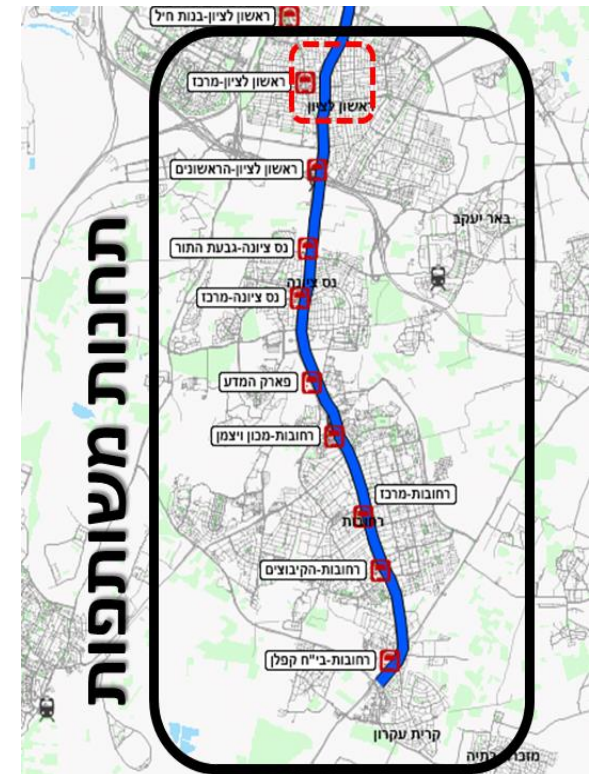
* החתך עשוי להשתנות עם ההתקדמות בתכנון

סרטון הדמיה הקו הכחול – רחוב תחבורה ציבורית הרצל



הקו הכחול לצד המטרו

- 5 תחנות חופפות ברחובות
- תחנות כל 500 מטר לעומת 1400 מטר בקו המטרו
- 70% מהנוסעים, נוסעים עד ל-8 ק"מ מהמסלול



לוחות זמנים משוערים

הלוחות זמנים מותנים בשיתוף פעולה של הרשות



קשרי קהילה ושיתוף הציבור

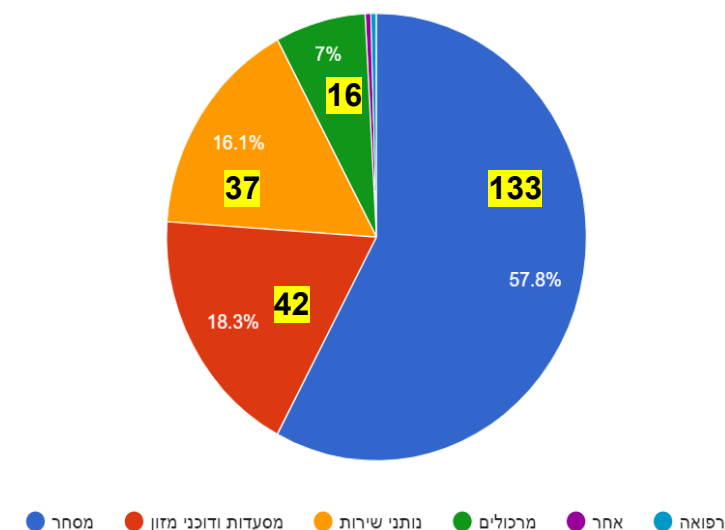
פעולות וכלים עיקריים:

- מיפוי ואפיון בעלי עניין
- בניית אסטרטגיית הסברה וביצועה
- יצירת ממשקי עבודה עם הרשות המקומית
- ניהול ובקרה על פניות ציבור
- מפגשי הסברה לציבור

הערכות ותיאום מול בעלי העסקים

- פגישות פרטניות
- מיפוי צרכי עסקים
- מפגשי עסקים
- הנגשת מידע רלוונטי ופרסום
- תיאום פתרונות פריקה
- תיאום עבודות סמוכות

מיפוי ראשוני עסקים, מרכזים מסחריים ומשרדים – רת"צ הרצל



הערכות ותיאום מול בעלי העסקים



מפיו לקוחות פרויקטים פניות הציבור הפעלת ספקים רשימות תפוצה שאר פרויקטים עוד

חדש סינון עמודות מיון: נוצר בתאריך

הקו הכחול - רת"צ הרצל - עסקים (230)


רשימה לוח כרטיסיה

שולחנות/כסאור	אימייל איש קשר	טלפון איש קשר	שם איש קשר	רצועה	שעות פעילות העסק /	עיר	רחוב ומספר	שם העסק / מרכז	מה מיפנינו?	
לא		86233611		מערבית	ימי א' - ה': 0-20:00 ...	רחובות	הרצל 145	פעמית סטור	עסק ומרכז מסחרי	<input type="checkbox"/>
לא		89473824		מערבית	ימי א' - ה': 0-20:00 ...	רחובות	הרצל 147	חנות נעליים ליאור	עסק ומרכז מסחרי	<input type="checkbox"/>
לא		89454924		מערבית		רחובות	הרצל 143	בית האיכר- מכון ל...	עסק ומרכז מסחרי	<input type="checkbox"/>
לא		89467293		מערבית		רחובות	הרצל 143	בית האיכר- המרכז ...	עסק ומרכז מסחרי	<input type="checkbox"/>
לא				מערבית		רחובות	בילו 68 פינת הרצל	תכשיטים- שרם	עסק ומרכז מסחרי	<input type="checkbox"/>
לא				מערבית		רחובות	הרצל 143	בית האיכר- נ.ח.ל נ...	עסק ומרכז מסחרי	<input type="checkbox"/>
לא		89366556		מערבית	ימי א' - ה': 0-23:00 ...	רחובות	הרצל 147	הפינה של שי-קיוס...	עסק ומרכז מסחרי	<input type="checkbox"/>
לא				מערבית		רחובות	ישראל טלר פינת ה...	מרכז מסחרי	עסק ומרכז מסחרי	<input type="checkbox"/>
לא		86521011		מערבית		רחובות	הרצל 147	חנות נעליים- ברנו	עסק ומרכז מסחרי	<input type="checkbox"/>
לא		537933517		מערבית	ימי א' - ה': 0-22:00 ...	רחובות	טלר 32	מסעדה-JOJO	עסק ומרכז מסחרי	<input type="checkbox"/>
לא				מערבית		רחובות	הרצל 149	סנדלריה	עסק ומרכז מסחרי	<input type="checkbox"/>

- פוש תצוגות
- מיפויים
- הקו הכחול - רת"צ ויצמן
- הקו הכחול - רתצ הרצל
- הקו הכחול - רת"צ הרצל - חניות נכים
- הקו הכחול - רת"צ הרצל - מוסדות צ'...
- הקו הכחול - רת"צ הרצל - עסקים**
- נת"ע - הקו הירוק חולון
- נת"ע - הקו הירוק תל אביב
- נתיבי איילון - יד חרוצים
- נתיבי איילון - מהיר לעיר - שוקן
- נתיבי איילון - מהיר לעיר - תל גיבורים
- נתיבי איילון - מסופים



הצטרפו אלינו לדרך חדשה



**נתיבי
איילון** 
בכל דרך שתבחרו